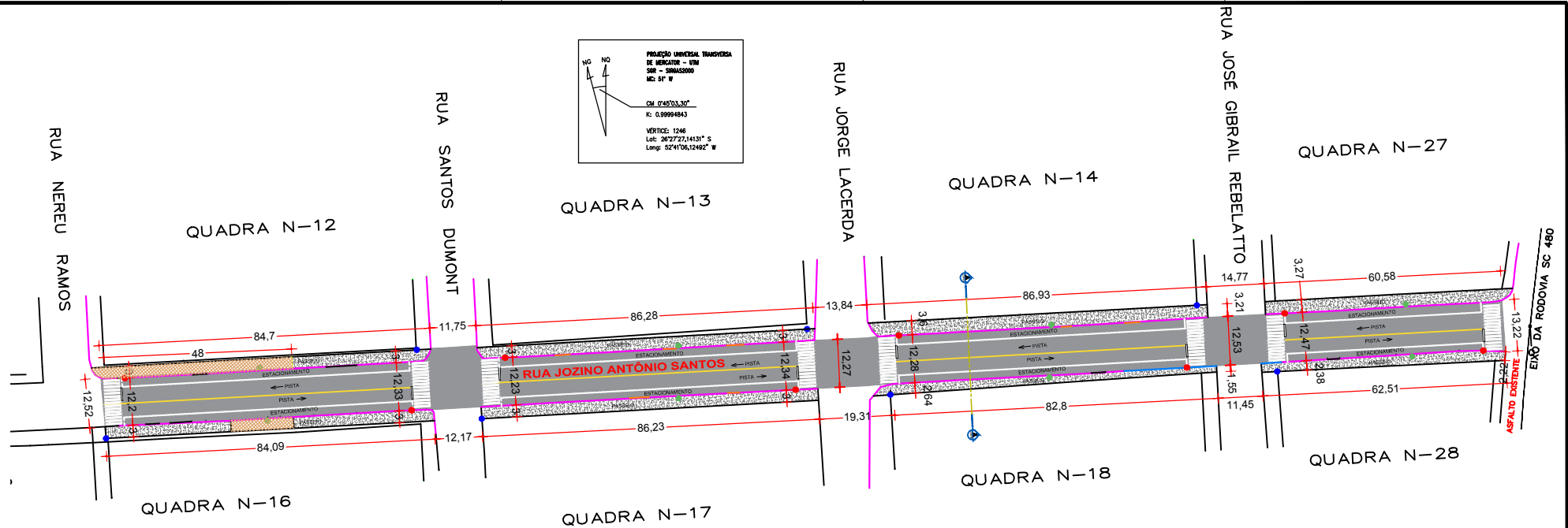
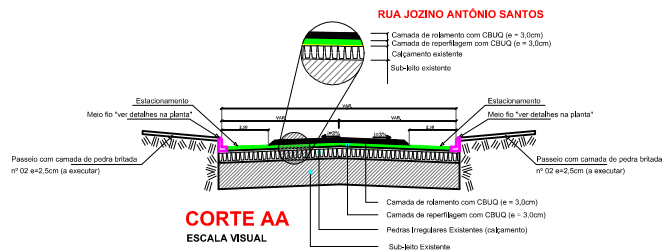


PROJEÇÃO UNIVERSAL TRANSMOVÍVEL
 DE MERCADOR - UTM
 SSB - 50MASC000
 MO 49° W
 CM: 0°49'03,30"
 K: 0,99994843
 VERTICE: 1346
 Lat: 26°27'27,14131" S
 Long: 52°41'06,12492" W



PAVIMENTAÇÃO ASFÁSTICA P/ RUA JOZINO ANTÔNIO SANTOS

ESCALA 1 / 500
 ÁREA = 4.495,00m²



CORTE AA
 ESCALA VISUAL



DETALHE PLACA R-1
 ESCALA

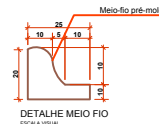


DETALHE PLACA R-19
 ESCALA

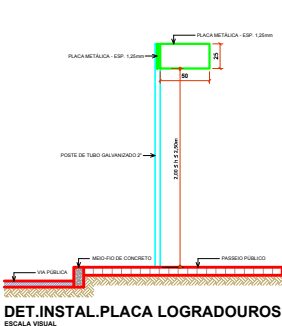
CONVENÇÕES

- Meio - Fio concreto Existente
- Meio - Fio concreto a Executar
- Poste de Energia Existente
- Placa de Identificação das Ruas
- Placa R-1 - Parada Obrigatória
- Placa R-19 - Velocidade Máxima Permitida
- Bueiros existentes
- Entrada de Veículos
- Muro de pedra existente
- Cerca existente
- Pintura Acrílica Branca (seccionada)
- Pintura Acrílica Amarela (contínua)
- Passelitos Existentes
- Boca de Lobo existente
- Área Pedra Britada Passelitos a Executar = 1.673,31m²

OBS: Nos acessos p/ veículos será executado meio fio baixo e rampa conforme exemplos no projeto



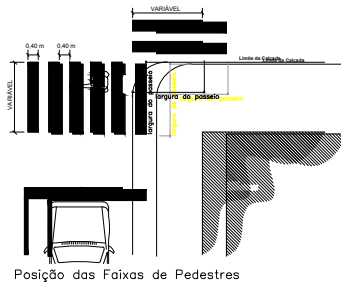
DETALHE MEIO FIO
 ESCALA VISUAL



DET.INSTAL.PLACA LOGRADOUROS
 ESCALA VISUAL



DET.INSTAL.PLACA DE SINALIZAÇÃO
 ESCALA VISUAL



Posição das Faixas de Pedestres

C:\Users\AMNroeste\Desktop\PAVIMENTAÇÃO ASFÁLTICA GALVÃO-SC\Logo.jpg

PROJETO ARQUITETÔNICO

PAVIMENTAÇÃO ASFÁLTICA SOBRE PEDRAS IRREGULARES
 PARTE RUA JOZINO ANTÔNIO SANTOS

ENDEREÇO:	PARTE RUA JOZINO ANTÔNIO SANTOS CENTRO - GALVÃO-SC	
PROPRIETÁRIO:	MUNICÍPIO DE GALVÃO-SC CNPJ Nº 83.009.902/0001-16	
RESPONSÁVEL TÉCNICO:	Engº Civil Patrícia Rossoni L. Longo - CREA-SC 098741-9	
RESPONSÁVEL TÉCNICO:	Engº Civil Amarildo M. Ribeiro - CREA-SC 156004-7	
RESPONSÁVEL TÉCNICO:	Engº Eletricista Charlan Smaniotto Luzzatto - CREA-SC 127695-8	
DESENHO CAD:	Eliverto Jesus Passini - CREA-SC 084559-7	
DESCRIÇÃO	PLANTA BAIXA SÍMBOLOGIA DETALHES	PRANCHA: 01/04
ÁREA TOTAL:	4.495,00m ²	ESCALA: INDICADA
CONTATO:	E-MAIL: amnroeste@amnroeste.org.br - TEL: (49)3344-1991	