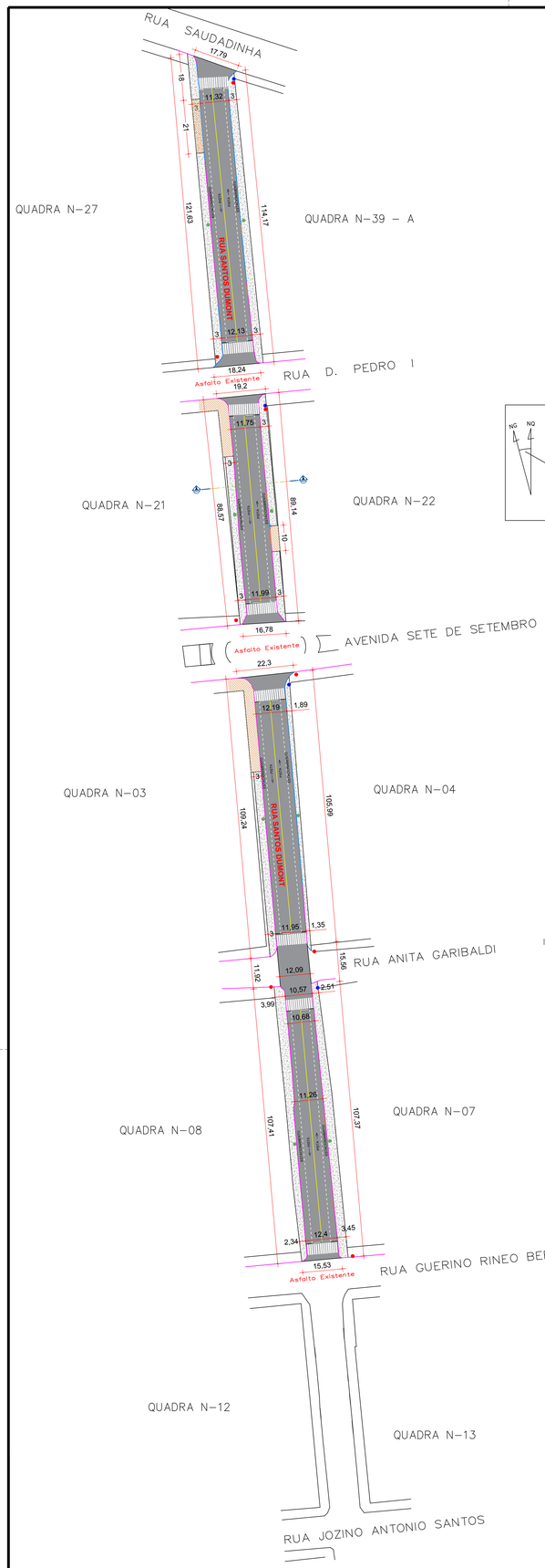

PAVIMENTAÇÃO ASFÁSTICA P/ RUA SANTOS DUMONT

ESCALA 1 / 750

ÁREA = 5.224,73m²

NG NQ

PROJEÇÃO UNIVERSAL TRANSVERSA DE MERCATOR – UTM
SGR – SIRGAS2000
MC: 51° W

CM 0°45'03,30"

K: 0,99994843

VÉRTICE: 1246
Lat: 26°27'27,14131" S
Long: 52°41'06,12492" W

CONVENÇÕES

- Meio - Fio concreto Existente
- Meio - Fio concreto a Executar
- Poste de Energia Existente
- Placa de Identificação das Ruas
- Placa R-1 - Parada Obrigatória
- Placa R-19 - Velocidade Máxima Permitida
- Bueiros existentes
- Entrada de Veículos
- Muro de pedra existente
- Cerca existente
- Pintura Acrílica Branca (seccionada)
- Pintura Acrílica Amarela (contínua)
- Lixeiras Existentes
- Boca de Lobo existente
- Área Pedra Britada Passeios a Executar = 2.144,69m²
- Passeios Existentes

OBS: Nos acessos p/ veículos será executado meio fio baixo e rampa conforme exemplos no projeto

P/ RUA SANTOS DUMONT

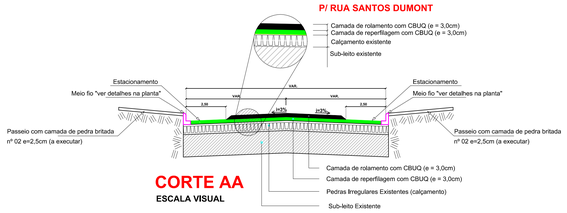

CORTE AA

ESCALA VISUAL

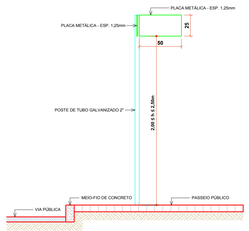

DET.INSTAL.PLACA LOGRADOUROS

ESCALA VISUAL

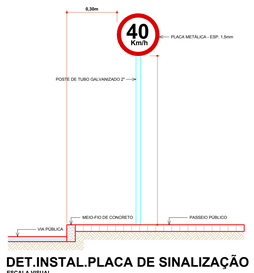

DET.INSTAL.PLACA DE SINALIZAÇÃO

ESCALA VISUAL

R-1: Parada Obrigatória			
Forma		Cor	
Octogonal	Fundo	Vermelho	
	Símbolo	Branca	
	Orla interna	Branca	
	Orla externa	Vermelho	
	Letras	Branca	
Via	Lado (m)	Orla int. (m)	Orla ext. (m)
Urbana	0,25	0,020	0,014

DETALHE PLACA R-1

S/ESCALA

R-19: Velocidade Máxima Permitida			
Forma		Cor	
Circular	Fundo	Branca	
	Orla	Vermelho	
	Letras	Preta	
Via	Diâmetro (m)	Tarja (m)	Orla (m)
Urbana	0,50	0,075	0,075

DETALHE PLACA R-19

S/ESCALA

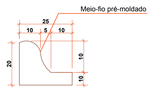

DETALHE MEIO FIO

ESCALA VISUAL

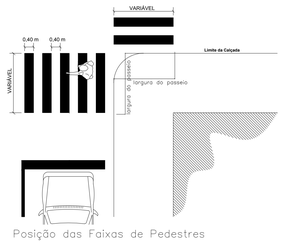

Posição das Faixas de Pedestres

C:\Users\AMNoroeste\Desktop\PAVIMENTAÇÃO ASFÁLTICA GALVÃO-SC\Loga.jpg

PROJETO ARQUITETÔNICO

PAVIMENTAÇÃO ASFÁLTICA SOBRE PEDRAS IRREGULARES PARTE RUA SANTOS DUMONT

ENDEREÇO:	PARTE RUA SANTOS DUMONT CENTRO - GALVÃO-SC
PROPRIETÁRIO:	MUNICIPIO DE GALVÃO-SC CNPJ Nº 83.000.802/0001-16
RESPONSÁVEL TÉCNICO:	Engº Civil Patrícia Rossoni L. Longo - CREA-SC 098741-9
RESPONSÁVEL TÉCNICO:	Engº Civil Amarildo M. Ribeiro - CREA-SC 156004-7
RESPONSÁVEL TÉCNICO:	Engº Eletricista Charlan Smaniotto Luzzatto - CREA-SC 127695-8
DESENHO CAD:	Eliveltro Jesus Passini - CREA-SC 084559-7
DESCRIÇÃO	**PLANTA BAIXA** **SIMBOLOGIA** **DETALHES**
PRANCHA:	01/04
ÁREA TOTAL: 5.224,73m²	ESCALA: INDICADA
CONTATO:	E-MAIL: amnoroeste@amnoroeste.org.br - TEL: (49)3344-1991

30/05/2019