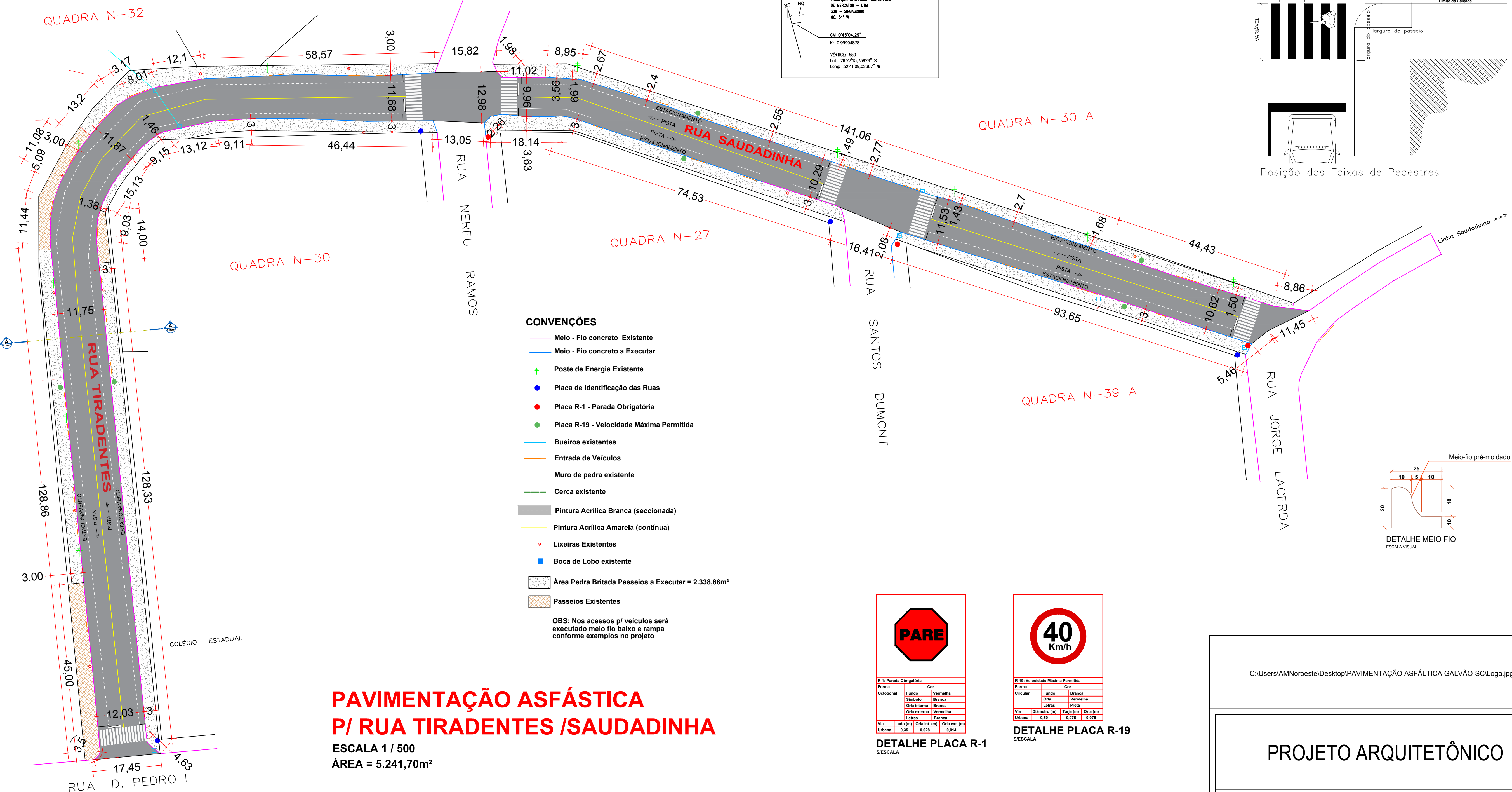
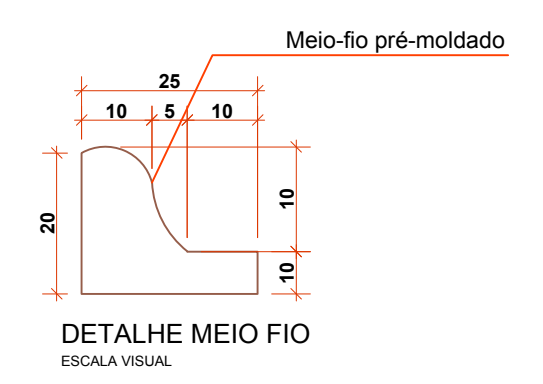
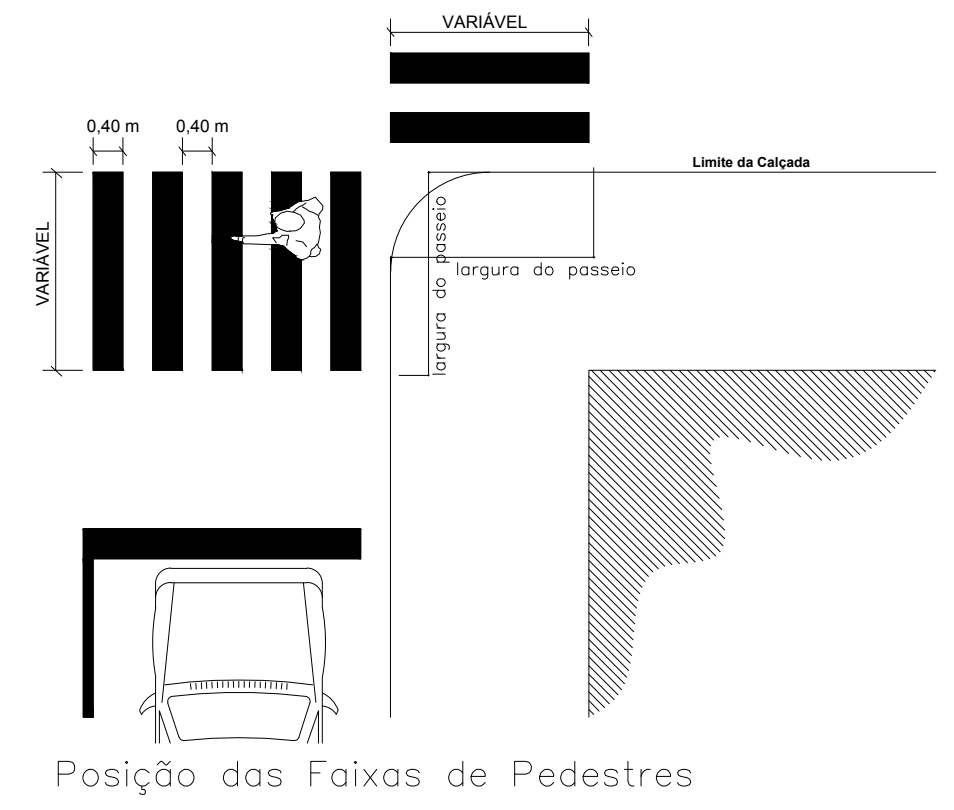
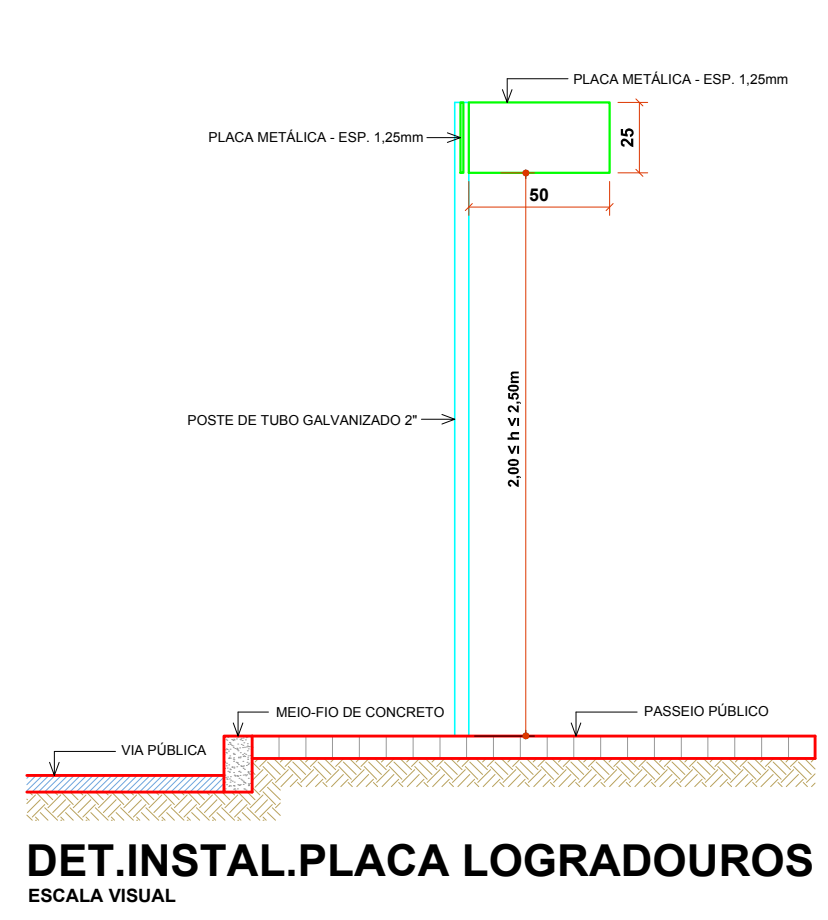
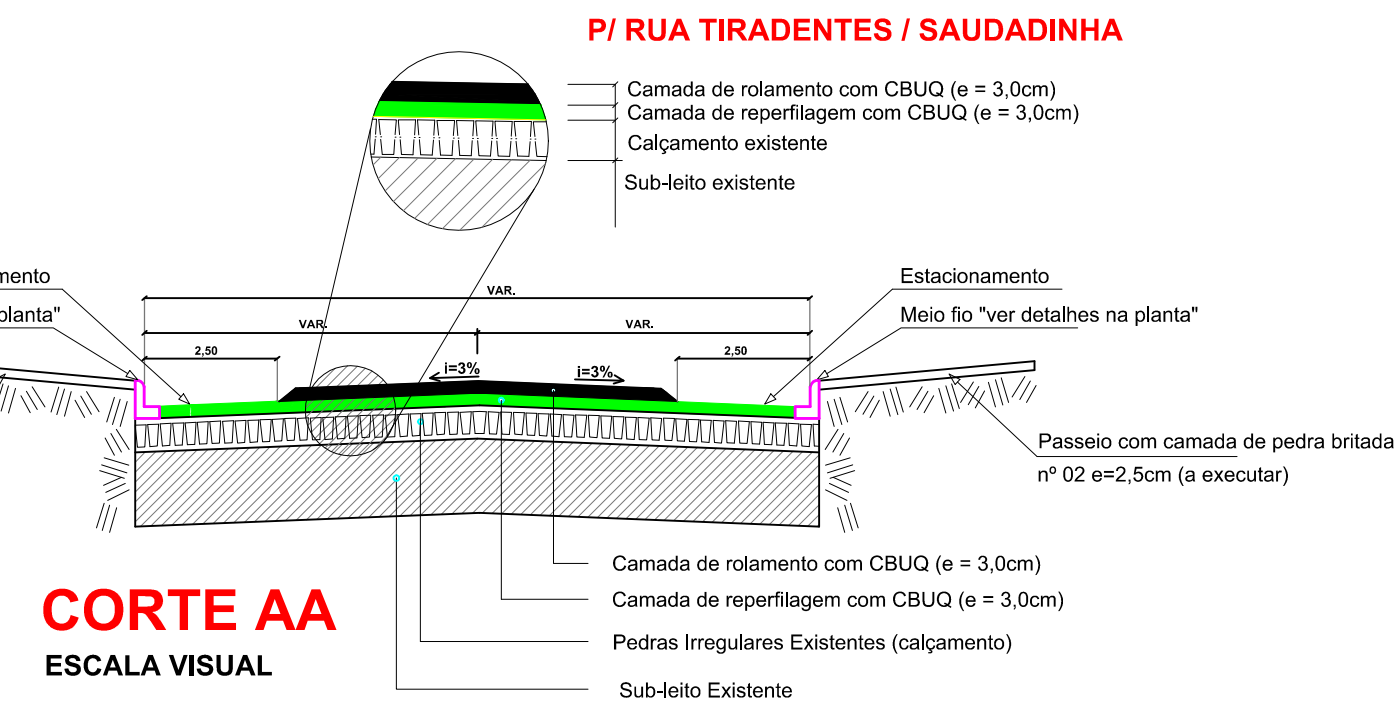
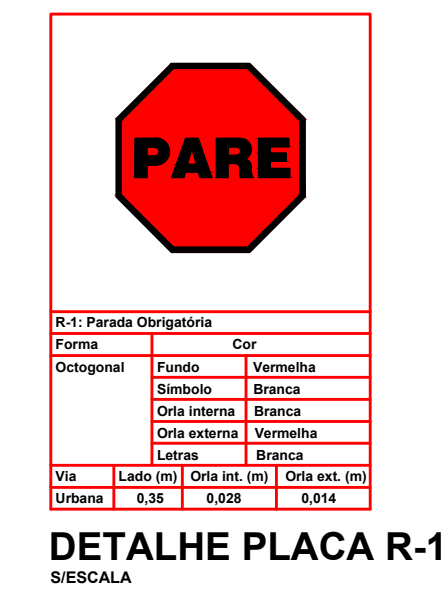


PROJEÇÃO UNIVERSAL TRANSVERSA  
 DE MERCATOR - UTM  
 SR - 50042000  
 MO - 51° W  
 K: 0,9994878  
 OR: 0°45'04,29"  
 VEIC: 500  
 Lat: 28°27'15,73924" S  
 Long: 52°47'06,02307" W



- CONVENÇÕES**
- Meio - Fio concreto Existente
  - Meio - Fio concreto a Executar
  - Poste de Energia Existente
  - Placa de Identificação das Ruas
  - Placa R-1 - Parada Obrigatória
  - Placa R-19 - Velocidade Máxima Permitida
  - Bueiros existentes
  - Entrada de Veículos
  - Muro de pedra existente
  - Cerca existente
  - Pintura Acrílica Branca (seccionada)
  - Pintura Acrílica Amarela (continua)
  - Lixeiras Existentes
  - Boca de Lobo existente
  - Área Pedra Britada Passeios a Executar = 2.338,86m²
  - Passeios Existentes
- OBS: Nos acessos p/ veículos será executado meio fio baixo e rampa conforme exemplos no projeto

**PAVIMENTAÇÃO ASFÁSTICA P/ RUA TIRADENTES / SAUDADINHA**  
 ESCALA 1 / 500  
 ÁREA = 5.241,70m²



C:\Users\AMNoroste\Desktop\PAVIMENTAÇÃO ASFÁLTICA GALVÃO-SC\Loga.jpg

**PROJETO ARQUITETÔNICO**

**PAVIMENTAÇÃO ASFÁLTICA SOBRE PEDRAS IRREGULARES PARTE RUA TIRADENTE - SAUDADINHA**

ENDEREÇO:	PARTE RUA TIRADENTE - SAUDADINHA CENTRO - GALVÃO-SC	
PROPRIETÁRIO:	MUNICÍPIO DE GALVÃO-SC CNPJ Nº 03.009.902/0001-16	
RESPONSÁVEL TÉCNICO:	Engº Civil Patricia Rossoni L. Longo - CREA-SC 098741-9	
RESPONSÁVEL TÉCNICO:	Engº Civil Amarildo M. Ribeiro - CREA-SC 156004-7	
RESPONSÁVEL TÉCNICO:	Engº Eletricista Charlan Smaniotto Luzzatto - CREA-SC 127695-8	
DESENHO CAD:	Eilvetto Jesus Passini - CREA-SC 084559-7	
DESCRIÇÃO	PLANTA BAIXA SIMBOLOGIA DETALHES	PRANCHA: 01/04
ÁREA TOTAL:	5.241,70m²	ESCALA: INDICADA
CONTATO:	E-MAIL: amnoroste@amnoroste.org.br - TEL: (49)3344-1991	

30/05/2019