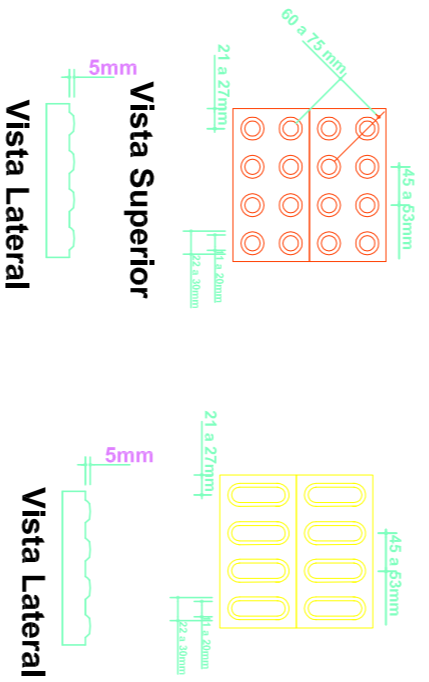
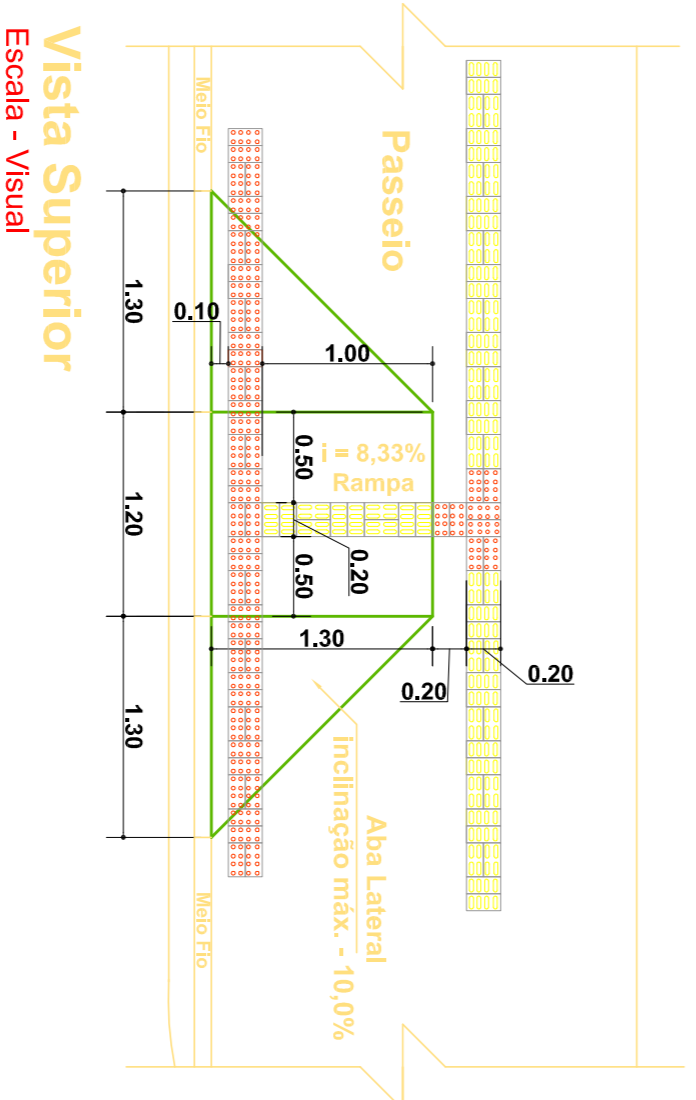


PLACAS DE QUANTIDADES

MODELO DOS SINAIS	CÓDIGO	PINTURAS	DIMENSÕES	QUANT.
	R-19	FUNDO BRANCO LETRAS PRETAS ORLA VERMELHA	Ø=80cm	12
		FUNDO AZUL LETRAS BRANCA ORLA AZUL	H=30cm L=80cm	11

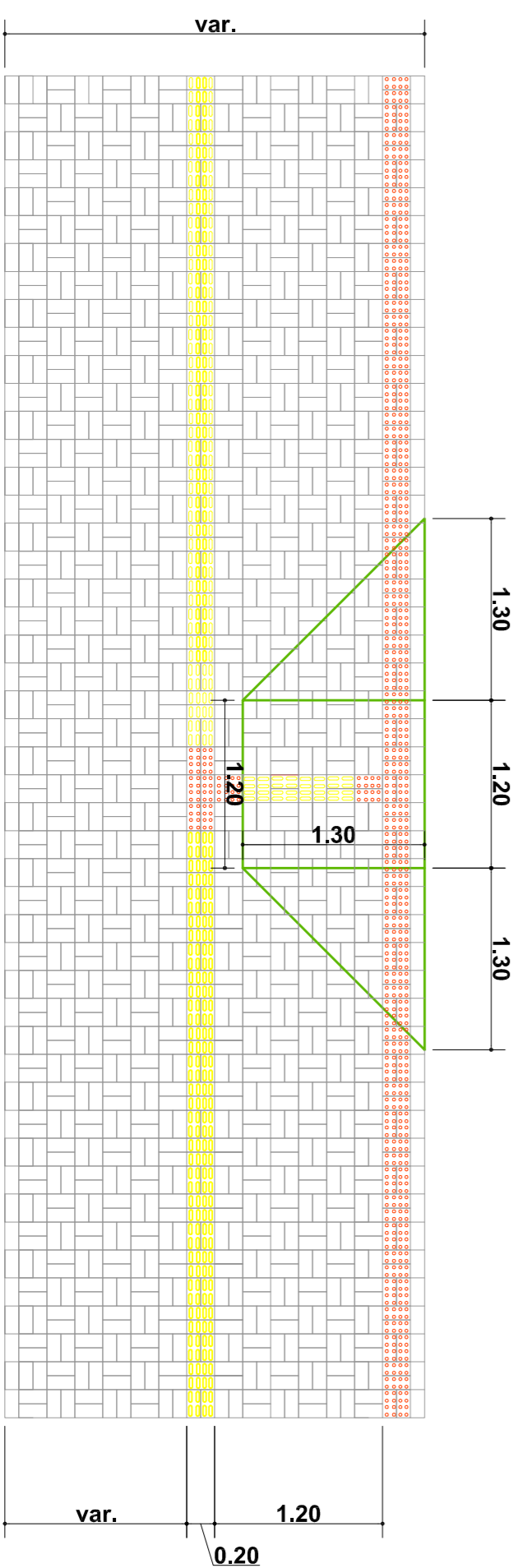


OBS.: O Piso Tátil deverá seguir a Norma ABNT NBR 9070:2004  
 DETALHE PISO TÁTIL ALERTA  
 Passeio Público  
 Escala Visual



Vista Superior

Escala - Visual

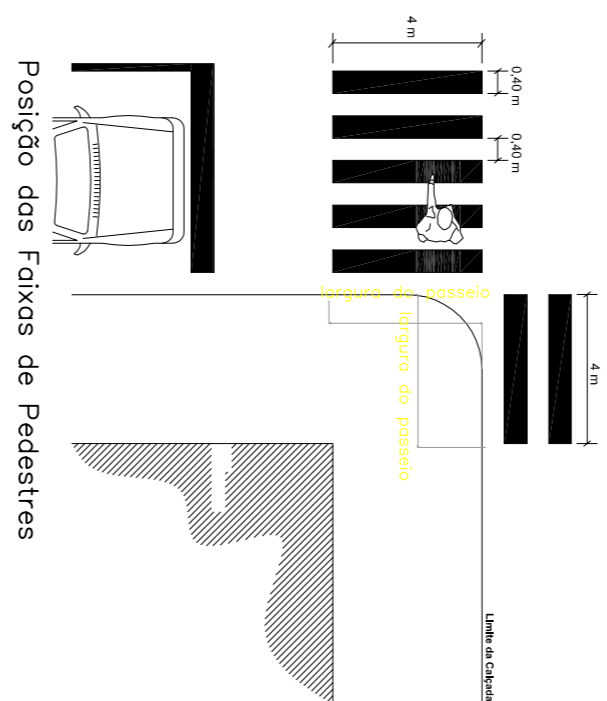


Detalhe Passeio

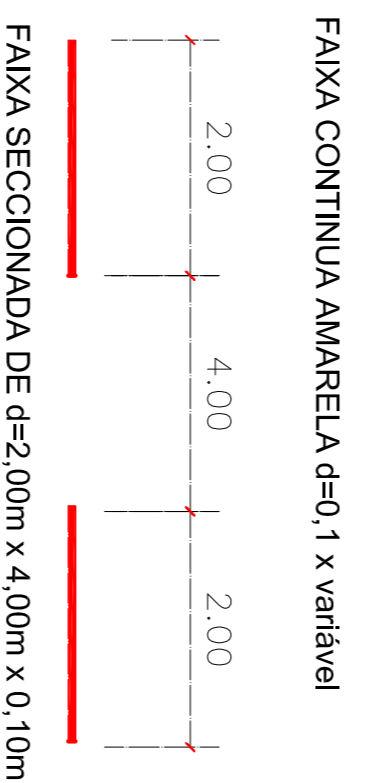
Escala - Visual

CONVENÇÕES

- Meio - Fio Existente
- Eixo da Pista
- Eixo Estacionamento
- Canteiro
- Placa de indicação de logradouro
- Rampa de Acessibilidade
- Calçamento c/ Paver no Passeio Público L=2,00m
- Rua Tiradentes - Área Paver = 1,104,46m²
- Calçamento c/ Paver no Passeio Público L=2,00m
- Rua Nereu Ramos - Área Paver = 1,093,14m²
- Cordão de contenção de concreto

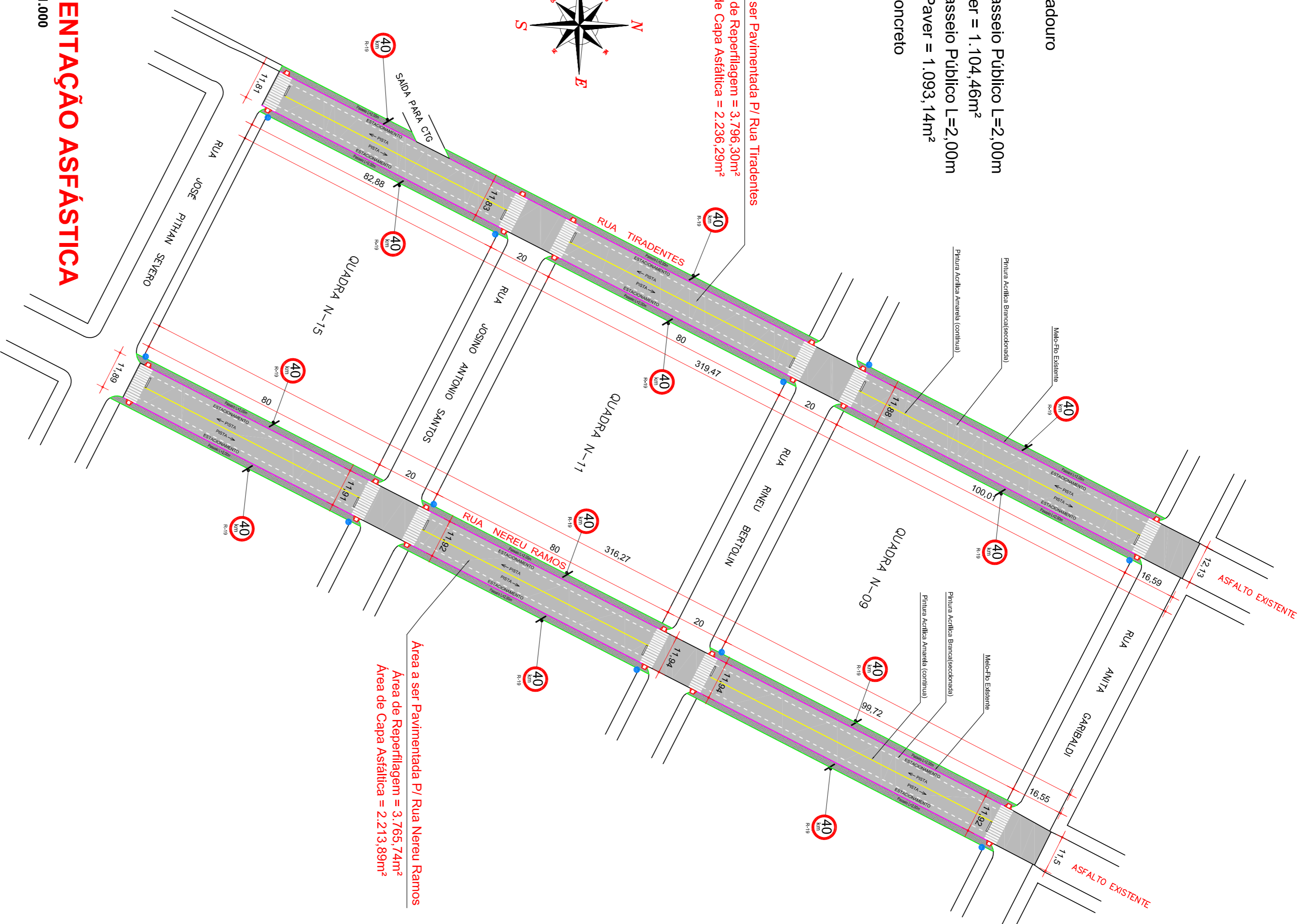


CONVENÇÕES

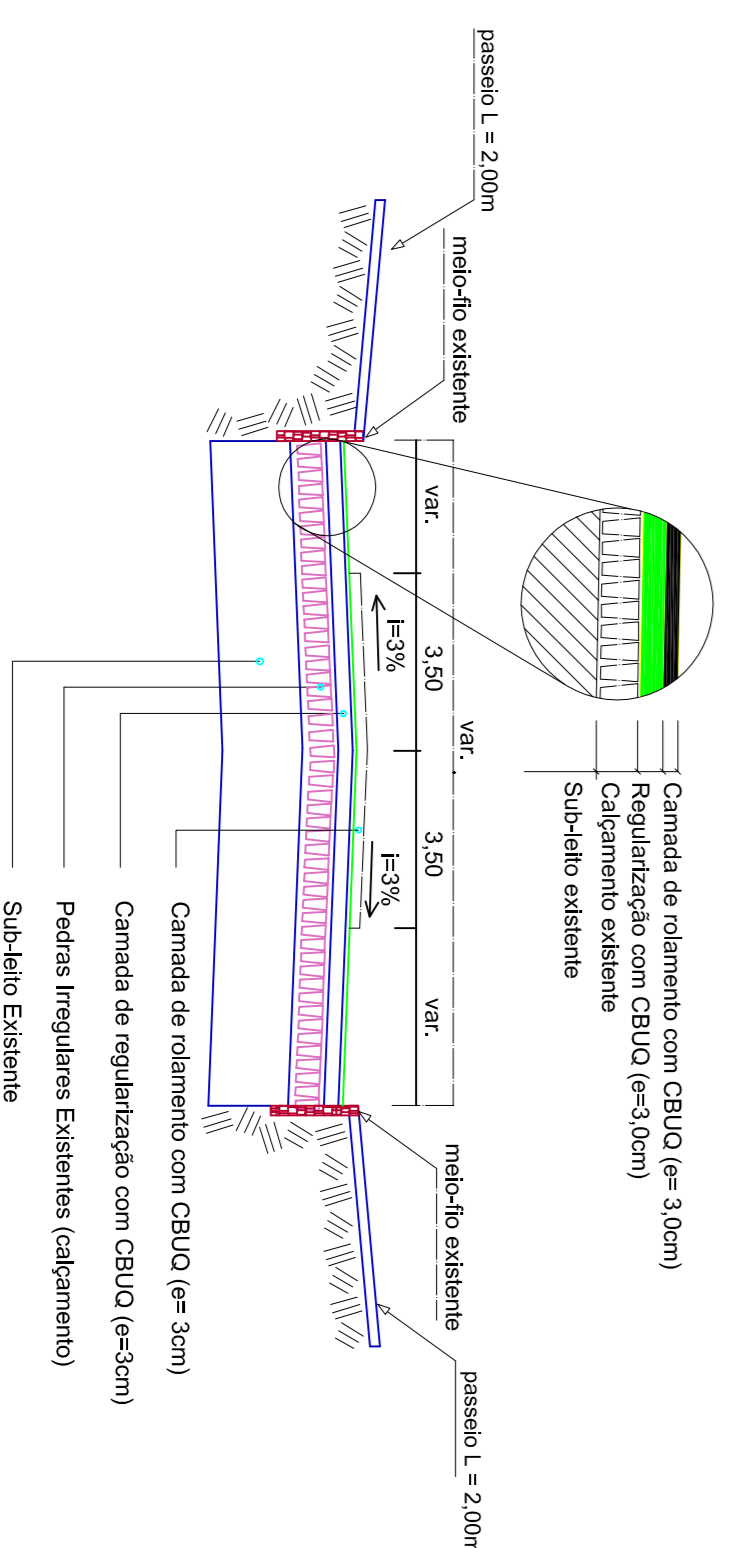


PAVIMENTAÇÃO ASFÁSTICA

ESCALA 1 / 1.000



RUA NEREU RAMOS / TIRADENTES



**MINORROESTE**

Responsável Técnico

Eng.º Civil Eduardo Bratti  
 CREA-SC 048003-9

PROJETO PAVIMENTAÇÃO ASFÁLTICA

REFERENTE:	PAVIMENTAÇÃO ASFÁLTICA SIMBOLOGIA E DETALHES	DESENHO CAD:	Engenheiro J. Pasinati Cadastrado em 04/08/2009
PROPRIETÁRIO:	PREFEITURA MUNICIPAL GALVÃO - SC	LOCAL:	CENTRO GALVÃO - SC
VISTO:	ESCALA: 1/1.000	ÁREA TOTAL A SER PAVIMENTADA:	INDICADA
CONCLUÍDO:	TRÊCHO: P/ Rua Tiradentes - P/ Rua Nereu Ramos	NUMERO DA PLANÇA:	01/04